







Scala di rappresentazione 1:10.000


- LEGENDA
- Confini Parco Regionale

Confini Parco Naturale
- Elementi di interesse ecologico
- Direttrici di connessione ecologica da mantenere e potenziare

Varchi Ecologici (VE.x)

Ambiti di interesse ecologico


Aree di nidificazione del falco pellegrino
- Sistema delle aree naturali e di valenza paesaggistica
- Ambiti di valorizzazione e ricomposizione paesaggistica

Ambiti forestali paesaggistico-fruttivo


Ambiti forestali di consolidamento naturalistico


Ambiti forestali produttivi multifunzionali


Ambiti agricolo-produttivo
- Ambiti ed elementi per lo sviluppo strategico e la fruizione del Parco
- Ambiti strategici per lo sviluppo del Parco e conservazione della Biodiversità (AS.x)


Ambiti per la ricettività ecoturistica (AR.x)


Spazio attrezzato



Parcheggi esistenti al servizio del Parco

Strutture ecoturistiche di grandi dimensioni
- Ambiti ed elementi delle attività antropiche
- Ambiti di villa con parco


Ambiti di servizi pubblici


Ambiti urbanizzati



Impianti per le telecomunicazioni

Edificio isolato
- Emergenze storiche e siti di interesse culturale
- Siti di interesse archeologico


Siti di epoca medioevale


Siti di interesse storico-militare


Siti di interesse geologico

Siti di interesse religioso
- Rete sentieristica
- Sentiero

Sentiero con funzione di pista antincendio

Sentiero con funzione di pista antincendio in previsione

Rete sentieristica su strada comunale

Punti di ingresso al Parco

